









-  Ambito Firenze e Area Fiorentina
-  Fiume Arno
-  Anello del Rinascimento
-  Il Cammino di Francesco
-  Il Cammino di Dante
-  La Via degli Dei
-  La Via Romea Sanese
-  Il Cammino di San Jacopo


 AMBITO TURISTICO  
 FIRENZE E AREA FIORENTINA





## Il Cammino di San Jacopo

Il Cammino di San Jacopo ripercorre le antiche vie di transito e di pellegrinaggio che collegavano **Firenze a Prato, Pistoia, Pesca e Lucca**, seguendo il tracciato della **Via Cassia-Clodia** e costituendo un tratto per giungere a Santiago de Compostela.

Storicamente questo itinerario jacobeo fu oggetto di rinnovato interesse grazie alle vicende che portarono nel 1145 a **Pistoia** da Compostela una **reliquia dell'Apostolo Giacomo**, chiamato Jacopo in Toscana. L'evento rese famosa la città in tutta Europa, tanto da essere denominata **Minor Santiago**, "La Piccola Santiago". Ancora oggi il percorso offre in ogni suo punto la possibilità di godere della bellezza di tabernacoli rurali, insediamenti etruschi, chiese, borghi e castelli dal fascino senza tempo.

La partenza dal capoluogo toscano consente di ammirare numerose emergenze culturali, storiche, architettoniche. La prima tappa, costituita dalla **Piazza della Signoria**, offre l'occasione di visitare alcuni tra i più importanti monumenti del centro storico, come la Cattedrale di Santa Maria del Fiore o la Basilica di San Lorenzo. Proseguendo, è possibile raggiungere la **parte nord di Firenze** e la città di **Sesto Fiorentino**. Qui il cammino conduce i visitatori verso attrazioni inaspettate e meno celebri, dal fascino senza tempo. Tra queste, spicca l'incredibile bellezza delle Ville Medicee, celebri per l'elegante grazia dei loro Giardini.

- Tappa 1** Firenze - Prato
- Tappa 2** Prato - Pistoia
- Tappa 3** Pistoia - Pesca
- Tappa 4** Pesca - Lucca



Firenze - Lucca 110 km [www.feelflorence.it/it/node/47246](http://www.feelflorence.it/it/node/47246)



## La Via degli Dei

La Via degli Dei è un percorso escursionistico che unisce la città di **Firenze** con la città di **Bologna** attraverso l'Appennino Tosco Emiliano. Il nome del Cammino potrebbe trarre la sua origine da alcuni dei monti situati lungo il tragitto: il Monte Venero, il Monte Adone a Monzuno e il Monte Luario a Firenzuola, connesso alla dea romana Lua.

L'itinerario nacque dallo spirito di un gruppo di **camminatori bolognesi del CAI** (i Dù pàs e 'na gran magnè, "due passi e una gran mangiata" in dialetto), desiderosi di raggiungere il capoluogo toscano per godere della sua offerta enogastronomica e di un tragitto contraddistinto da luoghi affascinanti, inediti e ricchi di storia. La Via ripercorre difatti il tracciato che **gli Etruschi e i Romani** percorsero per sviluppare i loro traffici e che nel corso dei secoli ha svolto un ruolo significativo nella connessione dei due territori: dal Medioevo fino alla Seconda Guerra Mondiale.

Tra le bellezze del percorso spiccano la **Riserva Naturalistica del Contrafforte Pliocenico**, la **"Flaminia militare"**, strada costruita nel 187 a.C. per volontà del console romano C. Flaminio, il **Castello del Trebbio**, voluto da Cosimo I de' Medici, il **Santuario di Monte Senario**, dove i frati offrono ai camminatori il liquore "Gemma di abeto", e la città di **Fiesole**, borgo gioiello delle colline fiorentine di fondazione etrusca.



Firenze - Bologna 130 km [www.feelflorence.it/it/node/32292](http://www.feelflorence.it/it/node/32292)



## La Via Romea Sanese

La Via Romea Sanese (detta anche "Via Romea del Chianti") è un cammino che collega il **capoluogo toscano con la città di Siena**. L'itinerario attraversa l'area del Chianti e raggiunge scenari di eccezionale bellezza naturale e borghi affascinanti, come **San Casciano in Val di Pesa**, **Badia a Passignano**, **San Donato in Poggio** e **Castellina in Chianti**.

Il termine "romeo" denota storicamente i pellegrini che si recavano in pellegrinaggio a **Roma**. Nel corso del **XIII secolo**, con la valorizzazione della transappenninica per Bologna, i pellegrini romei, privilegiando i valichi del Mugello in luogo del passo della Cisa, resero Firenze un punto di sosta obbligato sulla via per la Capitale. La Via Sanese svolse un ruolo sempre più rilevante nel quadro del sistema delle vie di pellegrinaggio e ancora oggi mira a valorizzare le storie, i paesaggi e le bellezze dei territori che incontra.

Il percorso della Via Sanese è caratterizzato da strade pavimentate che si alternano ad altre sterrate. Il sentiero attraversa un **paesaggio collinare** e nel primo tratto si interseca con il tracciato principale della **Via Francigena**. A partire dalla località di San Donato in Poggio, il cammino presenta un carattere di tipo esclusivamente escursionistico. Le strade forestali a fondo naturale e sentieri sono il palcoscenico di **paesaggi mozzafiato** legati a persistenze storico-culturali tipiche dell'economia rurale toscana.



Firenze - Siena 80 km [www.feelflorence.it/it/node/47680](http://www.feelflorence.it/it/node/47680)



## Il Cammino di Dante

Il Cammino di Dante è un percorso ad anello che unisce **Firenze**, città natale del Sommo Poeta, e **Ravenna**, il luogo della sua sepoltura. Articolato in **20 tappe** per un totale di oltre **380 km**, l'itinerario rappresenta l'opportunità di scoprire a passo lento le vicende, le mete, gli scenari che contraddistinsero gli anni dell'esilio e di accostarsi alla storia e alle opere dell'autore in una dimensione esperienziale.

È proprio in questo universo che nasce la **Divina Commedia**. Un **viaggio nel tempo** attraverso l'arte, la poesia, la letteratura e le bellezze architettoniche e naturali. Il Cammino possiede due identità che si integrano e intrecciano costantemente: una di natura socio-culturale, relativa ai riferimenti storici e poetici, e un'altra di tipo naturalistico, che comprende esperienze fisiche, contemplative e introspettive.

Un modo per riscoprire la Toscana e l'Emilia Romagna seguendo le tracce dantesche e attraversando i luoghi della sua attività letteraria e politica. Tra pianure, colline, foreste secolari, monumenti e altezze appenniniche, è possibile seguire i passi del poeta fiorentino. Un cammino che unisce il capoluogo toscano con città e borghi incantevoli di qua e di là dell'Appennino e arriva nel territorio ravennate, costeggiando bellezze naturali come la Cascata dell'Acquacheta e le Foreste Casentinesi. Ritratti, scorci e sentieri che rimandano in ogni angolo alla vita del Sommo Poeta.



Firenze - Ravenna 380 km [www.feelflorence.it/it/node/47074](http://www.feelflorence.it/it/node/47074)



## Anello del Rinascimento

L'Anello del Rinascimento è un itinerario di trekking e un percorso ciclabile che attraversa i borghi e le località **attorno alla città di Firenze**, epicentro della cultura rinascimentale italiana. Un cammino circolare di natura storico-artistica, nato con l'obiettivo di far rivivere i fasti di una delle epoche storiche più culturalmente ricche del nostro Paese. Ognuna delle località ha potuto godere della spinta innovativa che proveniva dalla capitale della famiglia de' Medici.

Il tragitto principale dell'Anello è costituito da **8 tappe**, arricchite da cinque varianti e tre aggiunte che si dirigono verso **Londa**, il **Valdarno** e il **Chianti**, per un totale di 250 km di percorrenza. Tra i luoghi interessati dal percorso troviamo **gli scenari naturali e paesaggistici** di Firenze, Bagno a Ripoli, Calenzano, Campi Bisenzio, Fiesole, Impruneta, Lastra a Signa, Pontassieve, Rignano sull'Arno, Scandicci, Sesto Fiorentino, Signa, Vaglia.

Un'occasione per visitare centri storici, castelli, pievi e paesaggi di rara bellezza, che vanno dall'argine del fiume alla montagna. In verde delle colline e la **pace della campagna toscana** accompagneranno i viaggiatori in un cammino di scoperta di territori dal fascino immutato nel tempo.

- Tappa 1** Calenzano – Monte Morello – Vaglia
- Tappa 2** Vaglia – Alberaccio – Santa Brigida
- Tappa 3** Santa Brigida – Pontassieve
- Tappa 4** Pontassieve – Montecucco – San Donato in Collina
- Tappa 5** San Donato in Collina – Impruneta
- Tappa 6** Impruneta – La Certosa
- Tappa 7** La Certosa – Pian dei Cerri – Signa
- Tappa 8** Signa – Campi Bisenzio – Calenzano
- Variante 2AB:** Bivigliano - Fiesole
- Variante 4A:** Rignano sull'Arno – Bagno a Ripoli
- Variante 7A:** La Certosa – Firenze
- Variante 8A:** Signa – Firenze
- Variante 3ABCD:** Londa – Pontassieve
- Variante 4B:** Figline-Incisa – SanDonato in Collina



Città di Firenze 250 km [www.feelflorence.it/it/node/22394](http://www.feelflorence.it/it/node/22394)



## Il Cammino di Francesco

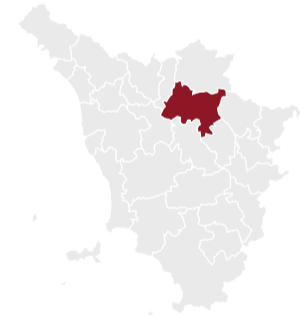
Il Cammino di Francesco è un itinerario che collega i luoghi che hanno caratterizzato la vita di **San Francesco di Assisi**. Ogni tappa vuole proporre una **"esperienza francescana"**, lungo i sentieri che hanno ispirato il cuore del Santo e che continuano ad arricchire il viaggio esistenziale e spirituale di migliaia di pellegrini. Un percorso multiforme e poliedrico che unisce regioni e territori diversi, con difficoltà di percorrenza variabili, e affrontabili sia a **pedi** che a **bici** o a **cavallo**.

Il tratto toscano unisce la città di **Firenze**, e nello specifico la **Basilica di Santa Croce**, con il **Santuario della Verna**, dove nel 1224 Francesco ricevette le stimmate. È possibile giungervi seguendo due varianti diverse: la **direttrice Pontassieve** e la **direttrice Rignano**. La prima attraversa il passo della Consuma e durante il tragitto rende possibile incontrare l'importante **Pieve di San Giovanni a Remole**, al cui interno si trovano una Crocifissione della bottega di Botticelli, una "Madonna in trono con il Bambino, angeli e santi" riferita a Corso di Buono e una terracotta invetriata dell'inizio del Cinquecento con San Giovanni Battista. La seconda direttrice raggiunge il passo di **Via Croce Vecchia** e rappresenta un percorso di difficoltà maggiore rispetto al precedente, dove è possibile visitare luoghi francescani di grande pregio come le chiese di Certomondo a Ponte a Poppi o celebri Pievi come quella di Buiano.



Firenze - La Verna 96,50 km [www.feelflorence.it/it/node/38678](http://www.feelflorence.it/it/node/38678)

## Toscana



## Ambito Firenze e Area Fiorentina

L'ambito Firenze e Area Fiorentina è formato da:



In collaborazione con Toscana Promozione Turistica e Regione Toscana:



## Ambito Firenze e Area Fiorentina

# I cammini dell'Ambito Firenze e Area Fiorentina

Itinerari turistici ed escursionistici per la valorizzazione del patrimonio storico, naturalistico e culturale

[www.feelflorence.it](http://www.feelflorence.it)

